

DUM č. 8 v sadě

5. Fj-3 Francouzská terminologie v dějepise a zeměpise

Autor: Franck Ferlay

Datum: 29.05.2014

Ročník: 2AF, 2BF

Anotace DUMu: Apprendre le vocabulaire de la population.

Materiály jsou určeny pro bezplatné používání pro potřeby výuky a vzdělávání na všech typech škol a školských zařízení. Jakékoliv další využití podléhá autorskému zákonu.



INVESTICE DO ROZVOJE VZDĚLÁVÁNÍ

population

1) Exprimer des nombres.

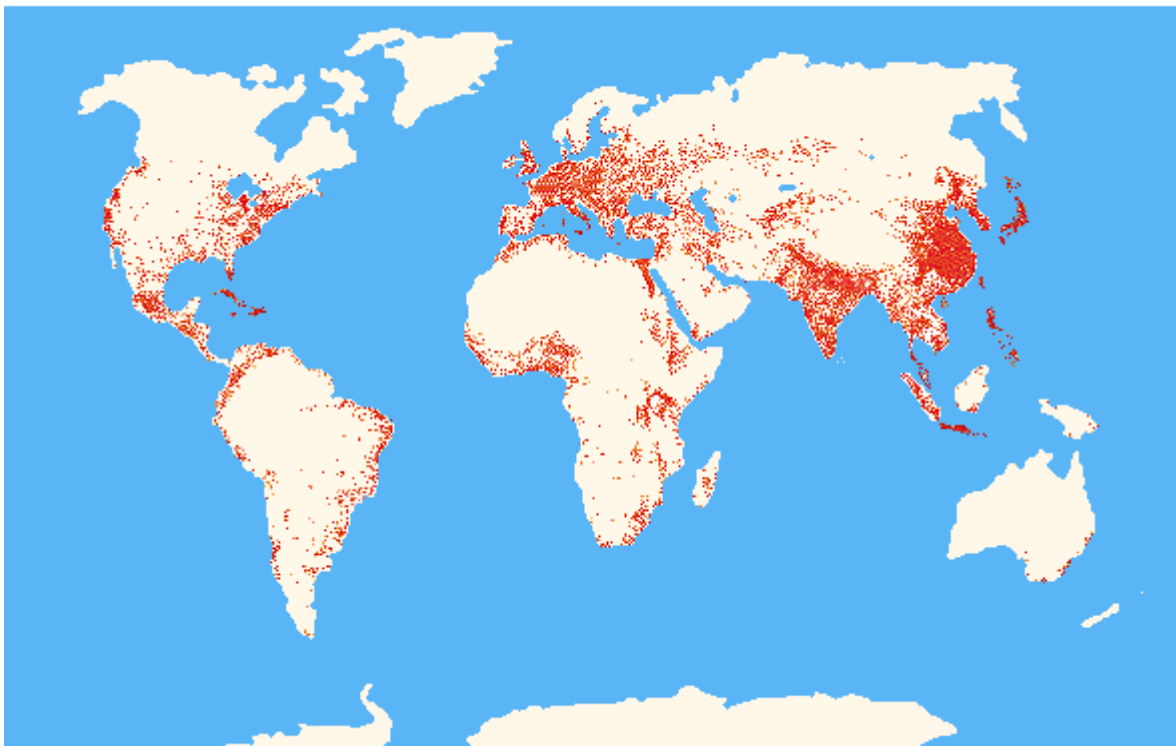
Noubliez pas *de* avant le nombre

- La population de
- En Afrique,

Pays	Population totale (en milliers)
AFRIQUE	1 138 229
ASIE	4 342 255
EUROPE	742 813
OCÉANIE	38 829
MONDE	7 243 786

2) Localisez la population mondiale

LA REPARTITION DE LA POPULATION MONDIALE



1 point rouge représente 1 million d'habitants - source : <http://www.ac-poitiers.fr/voir.asp?r=48>

3) Vocabulaire. Relier le mot avec la bonne définition.

l'espérance de vie	personne ne vivant pas dans son pays d'origine
taux de natalité	le nombre de morts pour mille habitants
un immigré	le nombre moyen d'années que un habitant d'un pays
la densité	le nombre de naissances pour mille habitants
la population rurale	les habitants d'un pays qui vivent à la campagne
taux de mortalité	le nombre d'habitants par km ²

3) Décrire une évolution.

Évolution de la population totale de la Russie depuis 2004:

Année Population Évolution

2004	144 067 312	
2005	143 518 816	- 0,38 %
2006	143 049 632	- 0,33 %
2007	142 805 120	- 0,17 %
2008	142 742 368	- 0,04 %
2009	142 785 344	+ 0,03 %
2010	142 849 472	+ 0,04 %
2011	142 960 908	+ 0,08 %
2012	143 056 383	+ 0,07 %
2013	143 347 097	+ 0,20 %
2014	143 666 931	+ 0,22 %

http://fr.wikipedia.org/wiki/D%C3%A9mographie_de_la_Russie

Exprimer l'évolution de la population russe (vocabulaire: croître, la croissance, augmenter, diminuer, baisser)

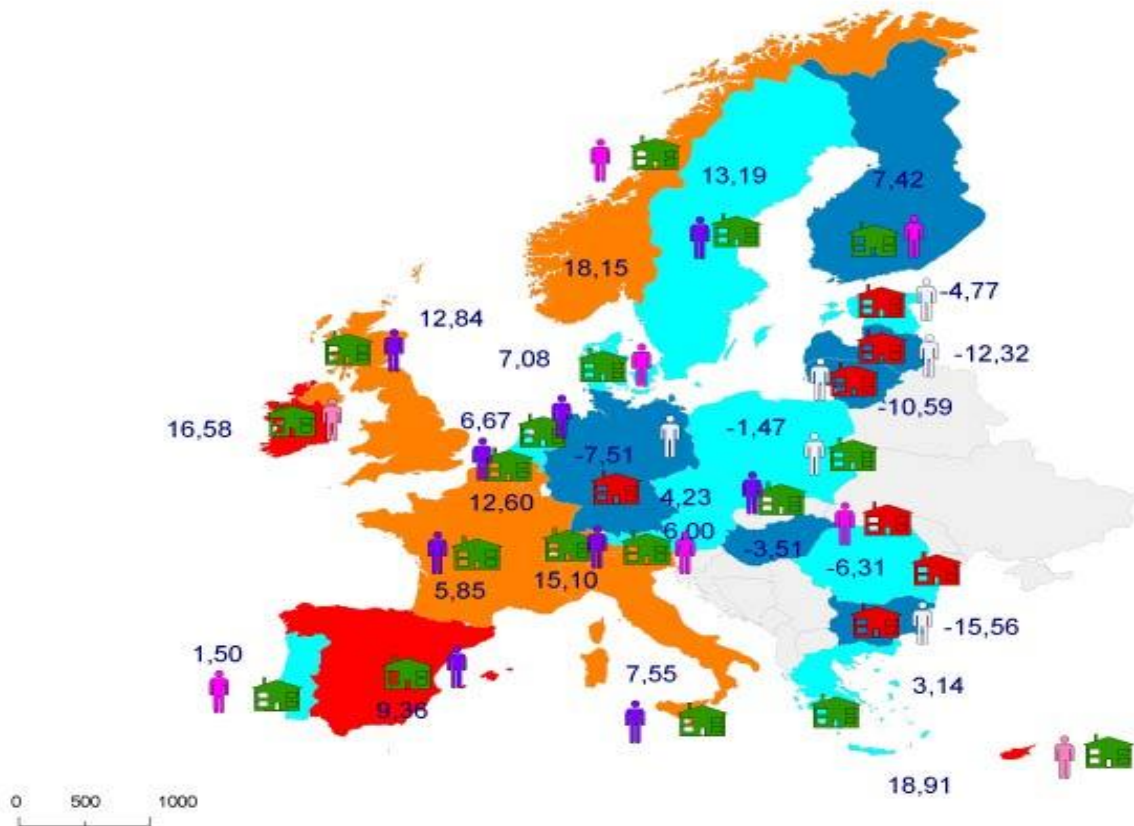
de 2005 à 2006,

de 2004 à 2014,

de 2009 à 2012,

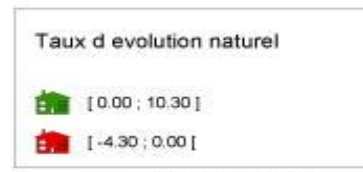

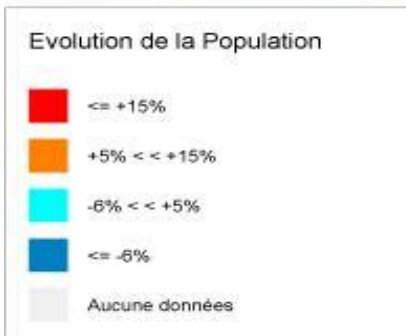
2) Faire le même travail à partir d'une carte.

Evolution de la Population en Europe de 2008-2030



Evolution de la Population de 2008 à 2030

Indice en %



Données d'Eurostats

Source cartographique : Arctique