

DUM č. 13 v sadě

20. Ze-2 Evropa

Autor: Drahomír Hlaváč

Datum: 30.6.2014

Ročník: 2AV, 3AV


Anotace DUMu: Nejmenší státy Evropy. Geografická charakteristika nejmenších států Evropy.

Materiály jsou určeny pro bezplatné používání pro potřeby výuky a vzdělávání na všech typech škol a školských zařízení. Jakékoliv další využití podléhá autorskému zákonu.




INVESTICE DO ROZVOJE VZDĚLÁVÁNÍ

NEJMENŠÍ STÁTY EVROPY




Andora

- ▶ stát v Pyrenejích
- ▶ na hranicích Francie a Španělska
- ▶ knížectví
- ▶ pod ochranou francouzského prezidenta a španělského biskupa ze Seo de Urgel
- ▶ Katalánština, francouzština
- ▶ cestovní ruch




Gibraltar

- ▶ zámořské území spojeného království
- ▶ strategický význam
- ▶ na jihu Pyrenejského poloostrova




San Marino

- ▶ vnitrozemský stát – enkláva
- ▶ Apeninský poloostrov
- ▶ celní unie s Itálií
- ▶ nejstarší republika (od r. 1253)
- ▶ nejmenší republika na světě




Vatikán

- ▶ teokratická monarchie
- ▶ v čele papež
- ▶ enkláva
- ▶ nejmenší stát na světě
- ▶ centrum římskokatolické církve




Malta

- ▶ ostrovní stát
- ▶ velký význam cestovního ruchu
- ▶ republika v rámci Commonwealthu
- ▶ maltština angličtina
- ▶ V atlase vyhledej, na kterých ostrovech se rozkládá Malta?




Monako

- ▶ obklopen francouzským územím
- ▶ skalnaté pobřeží Středozemního moře
- ▶ knížectví
- ▶ celní a měnová unie s Francií
- ▶ úřední jazyk francouzština
- ▶ velký význam služeb – bankovníctví, herny, lázeňství, cestovní ruch



Lichtenštejnsko


- ▶ vnitrozemský stát
- ▶ sousedí se Švýcarskem a Rakouskem
- ▶ knížectví
- ▶ hornatý povrch – Alpy
- ▶ měnová a celní unie se Švýcarskem
- ▶ němčina
- ▶ výroba zubních protéz
- ▶ nízké daně



Poznej stát




Často přezdíváný jako skála, vyznačuje se svojí strategickou polohou. V roce 2013 odehrál svůj první mezistátní fotbalový zápas. Zemi ročně navštíví přes 7 mil.turistů







Malé knížectví leží na svazích Alp. Země hospodaří s přebytkem a řadí se mezi státy s nejvyšší HDP. V zemi se mimo jiné vyrábějí zubní protézy.






Hustě obydlená republika.
Člen EU. Hojně
navštěvovaná pro svou
nabídku jazykových
pobytů. Úředním jazykem
je totiž i angličtina.





Jako měna je zde euro a od roku 2014 chce země platit vlastními euromincemi. Země není ovšem členem EU. Stát je součástí Urgellské diecéze.



Zdroje

- ▶ [Pavel Kantorek](#), [Sylvie Mikulcová](#), Zeměpis II. v kostce, Fragment, 2008, ISBN 978-80-253-0585-0
- ▶ Jeřábek Milan, Anděl Jiří, Peštová Jana, Kastner Jiří, Zeměpis 8 pro ZŠ a VG UČ, Fraus, ISBN 978-80-7238-517-1
- ▶ Školní atlas světa, Kartografie Praha, 2012, ISBN 9788073930745
- ▶ http://cs.wikipedia.org/wiki/Gibraltar#mediaviewer/Soubor:Bay_of_Gibraltar_from_The_Rock_12.jpg
- ▶ <http://cs.wikipedia.org/wiki/Lichten%C5%A1tejnsko#mediaviewer/Soubor:Schlossvaduz.jpg>
- ▶ http://cs.wikipedia.org/wiki/Malta#mediaviewer/Soubor:Malta_16_Mnajdra.jpg

