

DUM č. 7 v sadě

21. Ze-3 Kraje ČR

Autor: Drahomír Hlaváč

Datum: 30.09.2013

Ročník: 3. ročníky


Anotace DUMu: Kraje České republiky. Geografická charakteristika Ústeckého kraje

Materiály jsou určeny pro bezplatné používání pro potřeby výuky a vzdělávání na všech typech škol a školských zařízení. Jakékoliv další využití podléhá autorskému zákonu.




INVESTICE DO ROZVOJE VZDĚLÁVÁNÍ

ÚSTECKÝ KRAJ



http://cs.wikipedia.org/wiki/Soubor:Usti_nad_Labem_Region_CoA_CZ.svg

Charakteristika

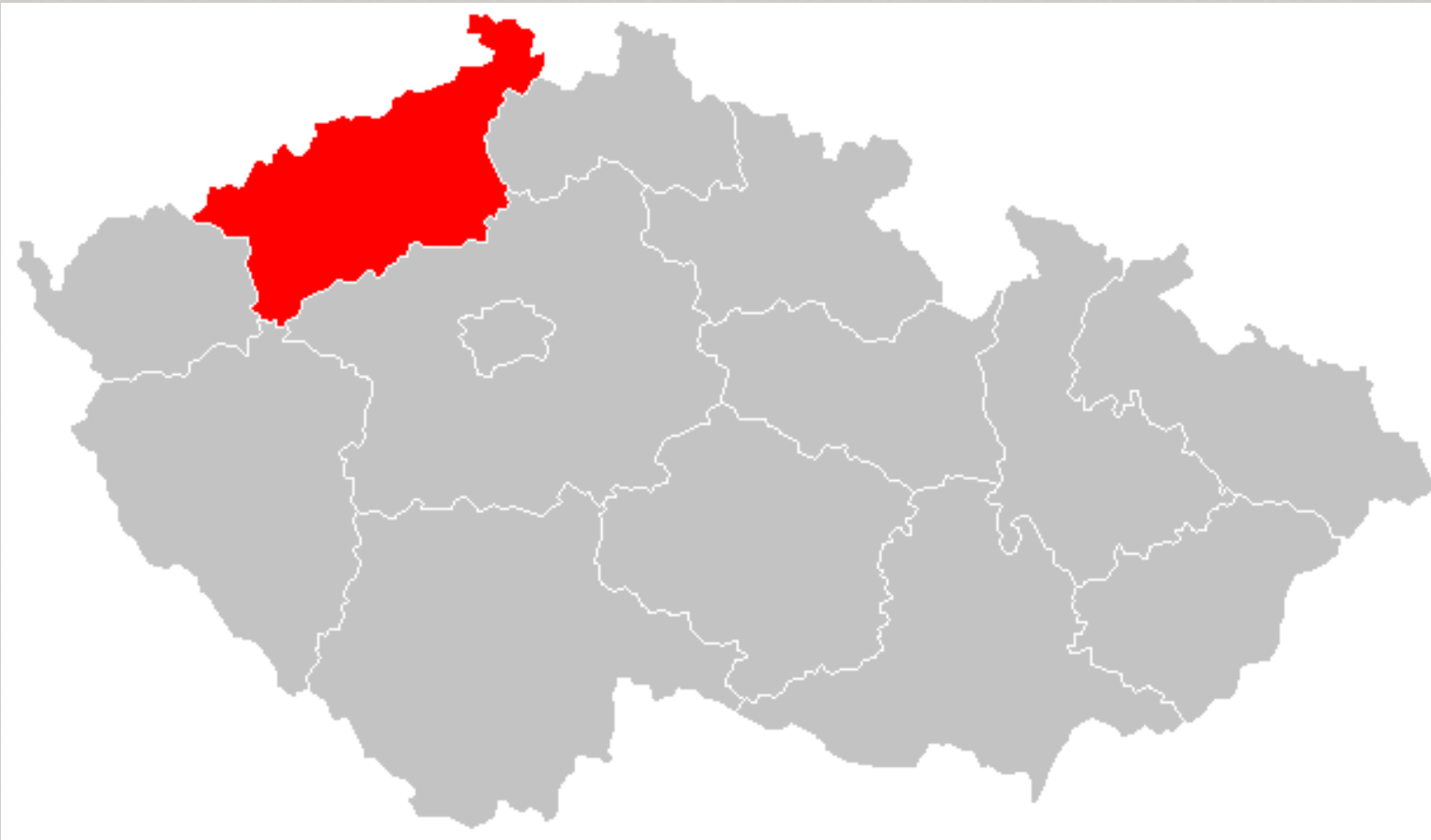


- kraj se potýká s **vysokou nezaměstnaností**
- jedna z nejvyšších hustot zalidnění mezi kraji
- počet obyvatel: 808 961 (k 26.3.2011)
- rozloha: 5 335 km²
- krajské město: Ústí nad Labem

Poloha



- o výhodná geografická poloha- protínání evropské rozvojové osy (směr S-J) s regionální rozvojovou osou (směr V-Z)
- o leží na SZ republiky
- o sousedí se SRN
- o kraj je vymezen územím 7 okresů



http://cs.wikipedia.org/wiki/Soubor:2004_Ustecky_kraj.PNG

Povrch



- o velká členitost a pestrá geologická stavba
- o kraj vyplňují **Krušné hory, Mostecká pánev a České středohoří**
- o nejnižší místo v republice **Žatecko a Lounsko** (440-450 mm ročně)– srážkový stín Krušných hor
- o **NP České Švýcarsko**



- o četné druhy **minerálních vod**
- o **těžbou narušení a devastace krajiny**
- o nejnižší bod: výtok Labe u Hřenska (113 m n.m.)
- o nejvyšší bod: svah Klínovce (1225 m n.m.), Macecha (1 113 m n.m.)

Labe u Lovosic



http://cs.wikipedia.org/wiki/Soubor:Labe_u_Lovosic.jpg

Obyvatelstvo



- o nadprůměrná hustota zalidnění
- o vysoká míra urbanizace (více než 4/5 obyvatel žijí ve městech)
- o nižší průměrný věk, vyšší podíl jiných národností, nižší vzdělanostní struktura, vyšší migrace, vyšší kriminalita

Hospodářství



- **2/3 těžby hnědého uhlí v ČR ze Severočeské hnědouhelné pánve**
- **tepelné elektrárny na Chomutovsku**
- **chemický průmysl v Litvínově**
- **sklářství (Teplice), papírenství (Skuteč), potravinářství (Ústí nad Labem)**



- o **zemědělství** hraje malou roli (Zahrada Čech na Litoměřicku a oblasti Polabí a Poohří)
- o **nevýrobní sféra slabě vyvinuta** –ale dynamicky roste
- o průměrná měsíční mzda: 22 785 Kč (2012)

Tepelné elektrárny Prunéřov



http://cs.wikipedia.org/wiki/Soubor:EPRU_II.JPG

Doprava



- o poměrně **kvalitní dopravní síť**
- o silniční spojení **evropského významu- E55** (u Lovosic přechází v D8)
- o krajem vede **1. železniční koridor**
- o **nejdůležitější vodní cesta- řeka Labe**

Cestovní ruch



- o **historické památky** (rotunda na hoře Říp, barokní zámek v Duchcově, Litoměřice, Terezín...)
- o **přírodní památky** (NP České Švýcarsko, s Pravčickou bránou, skalní města, abská cesta s Portou Bohemicou...)
- o **prodejní výstava Zahrada Čech** v Litoměřicích

Pravčická brána (NP České Švýcarsko)



[http://cs.wikipedia.org/wiki/Soubor:Prav%C4%8Dick%C3%A1_br%C3%A1na_\(2\).jpg](http://cs.wikipedia.org/wiki/Soubor:Prav%C4%8Dick%C3%A1_br%C3%A1na_(2).jpg)

Edmundova soutěska, státem chráněná již od roku
1933



[http://cs.wikipedia.org/wiki/Soubor:Kamenica_\(js\).jpg](http://cs.wikipedia.org/wiki/Soubor:Kamenica_(js).jpg)

Zdroje

- o Holeček, Milan. Zeměpis České republiky. Praha: Nakladatelství ČGS, 2003. ISBN 80-86034-53.4
- o Zahájský, Pavel. ČR, sešitový atlas pro ZŠ a víceletá gymnázia, 2.vydání. Praha: Kartografie Praha 2010. ISBN 978-80-7393-041-7
- o <http://www.czso.cz/>
- o <http://www.businessinfo.cz>
- o http://cs.wikipedia.org/wiki/Soubor:Usti_nad_Labem_Region_CoA_CZ.svg
- o http://cs.wikipedia.org/wiki/Soubor:2004_Ustecky_kraj.PNG
- o http://cs.wikipedia.org/wiki/Soubor:Labe_u_Lovosic.jpg
- o http://cs.wikipedia.org/wiki/Soubor:EPRU_II.JPG
- o [http://cs.wikipedia.org/wiki/Soubor:Prav%C4%8DICK%C3%A1_br%C3%A1na_\(2\).jpg](http://cs.wikipedia.org/wiki/Soubor:Prav%C4%8DICK%C3%A1_br%C3%A1na_(2).jpg)
- o [http://cs.wikipedia.org/wiki/Soubor:Kamenica_\(js\).jpg](http://cs.wikipedia.org/wiki/Soubor:Kamenica_(js).jpg)