

## DUM č. 8 v sadě

### 21. Ze-3 Kraje ČR

Autor: Drahomír Hlaváč

Datum: 30.09.2013

Ročník: 3. ročníky


Anotace DUMu: Kraje České republiky. Geografická charakteristika Libereckého kraje

Materiály jsou určeny pro bezplatné používání pro potřeby výuky a vzdělávání na všech typech škol a školských zařízení. Jakékoliv další využití podléhá autorskému zákonu.



INVESTICE DO ROZVOJE VZDĚLÁVÁNÍ

# LIBERECKÝ KRAJ



[http://cs.wikipedia.org/wiki/Soubor:Liberec\\_Region\\_CoA\\_CZ.svg](http://cs.wikipedia.org/wiki/Soubor:Liberec_Region_CoA_CZ.svg)


# Charakteristika



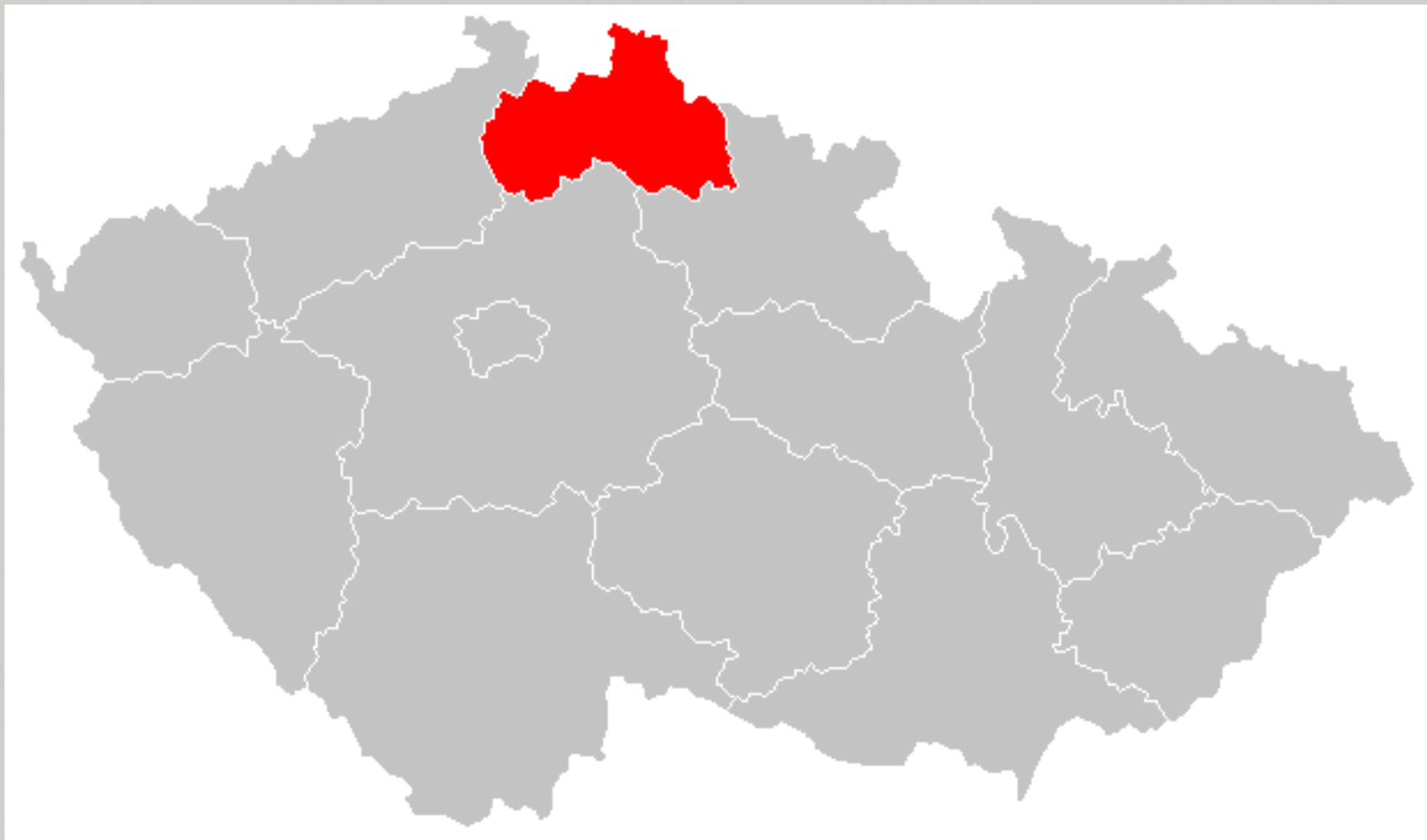
- o rozlohou i počtem obyvatel patří k **nejmenším krajům** (po Praze nejmenší)
- o součástí Euroregionu Neisse-Nisa-Nysa (první euroregion na našem území)
- o téměř **polovinu území tvoří lesní půda**
- o počet obyvatel: 432 439 (k 26.3.2011)
- o rozloha: 3 163 km<sup>2</sup>
- o krajské město: Liberec



# Poloha




- o sever České republiky
- o na severu sousedí s Německem a Polskem
- o kraj je vymezen územím 4 okresů
- o od 1.1.2003 10 správních obvodů obcí s rozšířenou působností




[http://cs.wikipedia.org/wiki/Soubor:2004\\_Liberecky\\_kraj.PNG](http://cs.wikipedia.org/wiki/Soubor:2004_Liberecky_kraj.PNG)



# Povrch



- o mimořádně členitý
- o **jih** Česká tabule
- o **sever** Lužické hory, Jizerské hory, Krkonoš
- o 6 velkoplošných chráněných území
- o NP Krkonoše (nejstarší NP)



- o SV nejdeštivější v ČR – Bílý Potok-1 705 mm
- o přes 40% lesní půdy (znečištění)
- o nejvyšší bod: Kotel (1 435 m n.m.)
- o nejnižší bod: výtok řeky Smědá z ČR (208 m n.m.)




## Kotel, nejvyšší hora kraje



[http://cs.wikipedia.org/wiki/Soubor:Koteln%C3%AD\\_j%C3%A1my,\\_od\\_Zlat%C3%A9ho\\_n%C3%A1vr%C3%A1tky.jpg](http://cs.wikipedia.org/wiki/Soubor:Koteln%C3%AD_j%C3%A1my,_od_Zlat%C3%A9ho_n%C3%A1vr%C3%A1tky.jpg)




# Obyvatelstvo



- o jádro kraje tvoří aglomerace Liberec-Jablonec nad Nisou
- o v letech 1970-1990 obrovský nárůst obyvatelstva na Českolipsku (těžba uranu)
- o populace na Českolipsku patří k nejmladší

# Hospodářství



- o od 19.stol. bavlnářství, sklářství, bižuterie (Jablonec nad Nisou)
- o v 70.letech 20. stol. zahájena těžba uranu (Českolipsko a Podještědí)- **dnes se netěží**
- o průměrná měsíční mzda 22 789 Kč (2012)





- o význam **průmysl sklářský a výroba bižuterie**  
(Nový Bor, Jablonec nad Nisou, Kamenický Šenov, Železný Brod)
- o nástup **automobilového průmyslu** (Česká Lípa, Chrastava, Liberec, Stráž n.N.) – náhradní díly, doplňky – blízkost Mladé Boleslavy
- o **zemědělství** má zanedbatelnou funkci




# Důlní lokomotiva z uranového dolu, Stráž pod Ralskem



[http://cs.wikipedia.org/wiki/Soubor:Str%C3%A1%C5%BE\\_pod\\_Ralskem\\_05.JPG](http://cs.wikipedia.org/wiki/Soubor:Str%C3%A1%C5%BE_pod_Ralskem_05.JPG)




# Doprava



- o kraj leží mezi dvěma důležitými tahy (z Prahy na Teplice a Hradec Králové)
- o kraj není napojen na systém vysokorychlostních železničních tratí
- o chybí dálnice
- o nejzatíženější hraniční přechod v kraji Harrachov

# Cestovní ruch



- o významná součást ekonomiky kraje
- o mezinárodní význam mají **Krkonoše**- zimní střediska (Harrachov, Rokytnice nad Jizerou)
- o další významná zimní střediska:
  - Ještěd, Bedřichov, Špičák
- o v letním období nejnavštěvovanější pískovcové oblasti **Českého ráje, Sloupska a Máchovo jezero**
- o od 60.let 20. stol. rozvoj chalupaření



# Zámek Zákupy



[http://cs.wikipedia.org/wiki/Soubor:Z%C3%A1mek\\_z\\_Borsk%C3%A9\\_ulice.jpg](http://cs.wikipedia.org/wiki/Soubor:Z%C3%A1mek_z_Borsk%C3%A9_ulice.jpg)

# Vysílač a hotel Ještěd



<http://cs.wikipedia.org/wiki/Soubor:Je%C5%A1t%C4%9Bd.jpg>



## Zřícenina Trosky, letecký snímek



[http://cs.wikipedia.org/wiki/Soubor:Hrad\\_Trosky,\\_leteck%C3%BD\\_sn%C3%ADmek.jpg](http://cs.wikipedia.org/wiki/Soubor:Hrad_Trosky,_leteck%C3%BD_sn%C3%ADmek.jpg)



# Harrachov- Skokanské můstky na úpatí Čertovy hory.



[http://cs.wikipedia.org/wiki/Soubor:Harrachov\\_mustky.jpg](http://cs.wikipedia.org/wiki/Soubor:Harrachov_mustky.jpg)



# Zdroje

- o Holeček, Milan. Zeměpis České republiky. Praha: Nakladatelství ČGS, 2003. ISBN 80-86034-53.4
- o Zahájský, Pavel. ČR, sešitový atlas pro ZŠ a víceletá gymnázia, 2.vydání. Praha: Kartografie Praha 2010. ISBN 978-80-7393-041-7
- o <http://www.czso.cz/>
- o <http://www.businessinfo.cz>
- o [http://cs.wikipedia.org/wiki/Soubor:Liberec\\_Region\\_CoA\\_CZ.svg](http://cs.wikipedia.org/wiki/Soubor:Liberec_Region_CoA_CZ.svg)
- o [http://cs.wikipedia.org/wiki/Soubor:2004\\_Liberecky\\_kraj.PNG](http://cs.wikipedia.org/wiki/Soubor:2004_Liberecky_kraj.PNG)
- o [http://cs.wikipedia.org/wiki/Soubor:Koteln%C3%AD\\_j%C3%A1my,\\_od\\_Zlat%C3%A9ho\\_n%C3%A1m%C3%A9st%C3%AD.jpg](http://cs.wikipedia.org/wiki/Soubor:Koteln%C3%AD_j%C3%A1my,_od_Zlat%C3%A9ho_n%C3%A1m%C3%A9st%C3%AD.jpg)
- o [http://cs.wikipedia.org/wiki/Soubor:Str%C3%A1%C5%BE\\_pod\\_Ralskem\\_05.JPG](http://cs.wikipedia.org/wiki/Soubor:Str%C3%A1%C5%BE_pod_Ralskem_05.JPG)
- o [http://cs.wikipedia.org/wiki/Soubor:Z%C3%A1mek\\_z\\_Borsk%C3%A9ho\\_ulice.jpg](http://cs.wikipedia.org/wiki/Soubor:Z%C3%A1mek_z_Borsk%C3%A9ho_ulice.jpg)
- o <http://cs.wikipedia.org/wiki/Soubor:Je%C5%A1t%C4%9Bd.jpg>
- o [http://cs.wikipedia.org/wiki/Soubor:Hrad\\_Trosky,\\_leteck%C3%BD\\_sn%C3%ADmek.jpg](http://cs.wikipedia.org/wiki/Soubor:Hrad_Trosky,_leteck%C3%BD_sn%C3%ADmek.jpg)
- o [http://cs.wikipedia.org/wiki/Soubor:Harrachov\\_mustky.jpg](http://cs.wikipedia.org/wiki/Soubor:Harrachov_mustky.jpg)