

Liberecký kraj jméno, příjmení:
 krajské město: (počet obyv.: v roce.)
 počet obyvatel: v roce
 rozloha:
 hustota obyv.:
 nejvyšší bod + n. v.:




LBK je těsně za PHA 2. nejmenším krajem (STČ je 3,45 x větší) a 2. nejméně lidnatým (po KVK; STČ má 3,16 x více obyv.). Hustota zalidnění se ze všech krajů nejvíce blíží celorepublikovému průměru.

LBK se dělí na 4 okresy:

Povrch: nížinnou část na jihu představuje subprovincie Ta je na V ohraničena táhlým pohořím: hřbetem. Nejvyšší bod kraje leží v pohoří, které na Z volně přechází v hory. Západní úbočí tohoto pohoří má nejvyšší úhrny srážek v ČR (1705 mm/rok!). Frýdlantský výběžek je vyplněn Liberec a Chrastava leží v pánvi. Vrcholy magmatického původu včetně známé Panské skály se pak nacházejí v

Vodstvo: Řeka Nisa se v Polsku a na Liberecku vyslovuje tvrdě. Ve zbytku ČR se však používá spíše verze s měkkým „i“. V Liberci se do ní vlévá pravostranný přítok Nisa. Po opuštění ČR tvoří hranici mezi Polskem a SRN a její vody se vlévají do řeky, která dále teče do moře. Na území LBK pramení v Jizerských horách i další pravostranný přítok výše zmiňované řeky protékající Frýdlantskou pahorkatinou Pravostranným přítokem Ploučnice, který pramení na Saské straně Lužických hor protékající městem Zákupy je Levostranným přítokem Ploučnice je Robečský potok, na kterém se nachází jezero. LBK protékají dva toky s názvem Oleška, jedna jestranným přítokem Jizery, druhá teče severně od Polského dolu a je pravostranným přítokem Podobnou kuriozitou je řeka Kamenice. Ta, která protéká LBK jestranným přítokem Jizery. Druhá Kamenice tvoří rozhraní mezi LBK a ULK a tvořístranný přítok řeky JV od Jablonce pramení přítok Jizery – Mohelka.



ALSTOM

Nerostné suroviny: Mezi významnou a doposud těženou surovinou jsou v Provodíně těžené..... Ve 2. pol. 20. stol se ve Stráži pod Ralskem těžil V LBK je vyskytují netěžená ložiska černého uhlí (Žitavská pánev) či vápence (Ještěd).

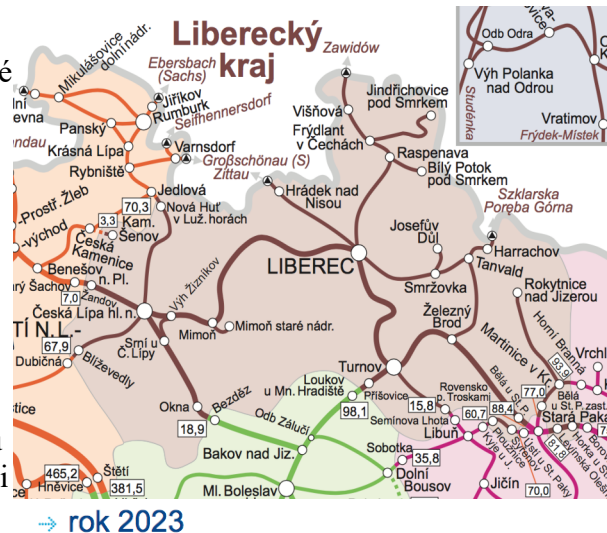
Průmysl: Ložiska sklářských písků položila základ pro sklářský průmysl (19. a 20. stol), dodnes v regionu funguje firma, která vyrábí skleněné lustry, či, která se věnuje výrobě designových sklenic. Region je synonymem skleněných korálků nazývaných 90. léta dala prostor firmě, která vyrábí mobilní telefony pro seniory, je dílem známého mecenáše V České Lípě se vyrábí komponenty vlakových souprav, dnes je areál vlastněn francouzskou firmou Transformaci ekonomiky však neustál výrobce nákl. automobilů

Služby:

LBK nabízí celou řadu turistických lákadel – Krkonoše, Jizerské hory, Ještěd, Český ráj, Máchovo jezero. a jsou dvě nejvýznamnější lyž. střediska LBK části Krkonoš.

Doprava železniční:

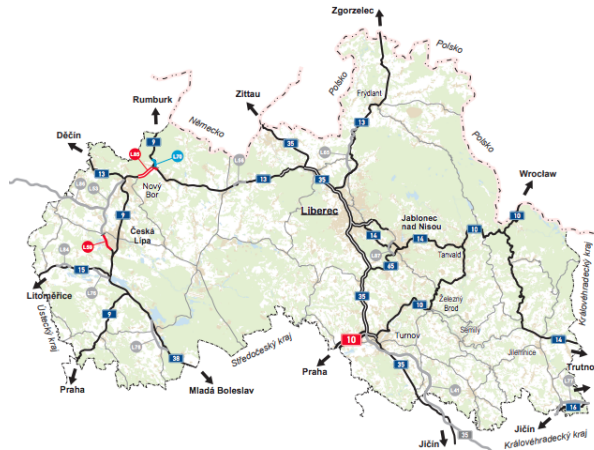
V LBK schází rychlejší žel. napojení krajského města na Prahu. Momentálně je nejkratší možný čas na přepravu mezi těmito lokacemi: Za zajímavost však stojí ozubnicová dráha v úseku - Kořenov . Jedná se jedinou českou zubačku a zároveň o nejstrmější železnici v ČR. Bez zajímavosti není ani pařížská trať mezi Libercem a



→ rok 2023

Doprava silniční:

Napojení kraje na Prahu zajišťuje dálnice Momentálně nejsou v plánu větší projekty.



| stavby v kraji | |
|----------------|---|
| L41 105 | Turnov – Úbčice 32,5 km |
| L53 119 | Nový Bor – Dolní Libčava 10,3 km |
| L56 113 | Rymalce – Lovos, přírůstka 2,4 km |
| L59 119 | Dubáň – Dolní Libčava (Stará) – 832) 1,5 km |
| L65 113 | Kolánská Studánka – Děřčichov 8,5 km |
| L70 119 | Švorc 1,9 km |
| L76 115 | Zatřebý, obchvat 3,3 km |
| L77 116 | Horka u Staré Paky, obchvat 8,0 km |
| L78 108 | Dobruška – Oboza 6,5 km |
| L84 115 | Švihovský obchvat 2,0 km |
| L85 119 | Nový Bor – Dvůr, obchvatnění 3,5 km |
| L86 115 | Požádky – Mlýnský náhon 70,4 km |

- Stávající a plánovaná síť k 1. 1. 2023
- Uvedení do provozu v roce 2023
- Projekty v realizaci v roce 2023
- Projekty ve střednědobém výhledu 2024 – 2025
- Projekty v rámci státních přípravy

